



Tegnforklaring

Reguleringsplan PBL 2008


§12-5. Nr. 1 - Bebyggelse og anlegg

 Næringsbebyggelse (1300)

§12-5. Nr. 2 - Samferdselsanlegg og teknisk infrastruktur

 o_Veg (2010)

 f_Kjøreveg (2011)


 Annen veggrunn (offentlig felles) (2018)

§12-5. Nr. 3 - Grønnstruktur

 Vegetasjonsskjerm (3060)

§12-6 - Hensynssoner

 Frisikt (140)

 Rød sone iht. T-1442 (210)

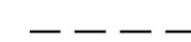
Linjesymbol

 RpGrense

 RpFormålGrense

 RpSikringGrense


 RpStøyGrense

 Byggegrense

 Regulert senterlinje

 Frisiktlinje

Punktsymboler

 Avkjørsel

Kartopplysninger

Kilde for basiskart:

Dato for basiskart:

Koordinatsystem: UTM sone 32 basert på EUREF89/WGS84

Høydegrunnlag: NN2000

Ekvidistanse 1 m

Kartmålestokk: 1:1000 m



**Detaljregulering
N5 Nannestad næringspark**

Med tilhørende reguleringsbestemmelser

Nannestad kommune

Arealplan-ID:
14-11

Forslagstiller:
Plan1 AS

SAKSBEHANDLING ETTER PLAN- OG BYGNINGSLOVEN

Dato	Revisjon
Dato	Revisjon
Dato 01.10.2015	Revisjon Justert byggegrense mot Aurvegen og mot nord

Kommunestyret sitt vedtak

Ny 2. gangs behandling	
Offentlig ettersyn fra	til
2. gangs behandling	
Offentlig ettersyn fra	til
1. gangs behandling	
Kunngjøring av oppstart av planarbeid	

Oppstartsmøte

PLANEN ER UTARBEIDET AV: **PLAN1**

TEGNNR.	DATO	SIGN.
	29.11.2014	
	12.06.2015	